

**DOÑINOS**  
**(SA781) MODIFICACION PUNTUAL NORMAS SUBSIDIARIAS:**  
**INSTITUTO GEOGRAFICO CATASTRAL POLIGONO 1 (5/06/03)**

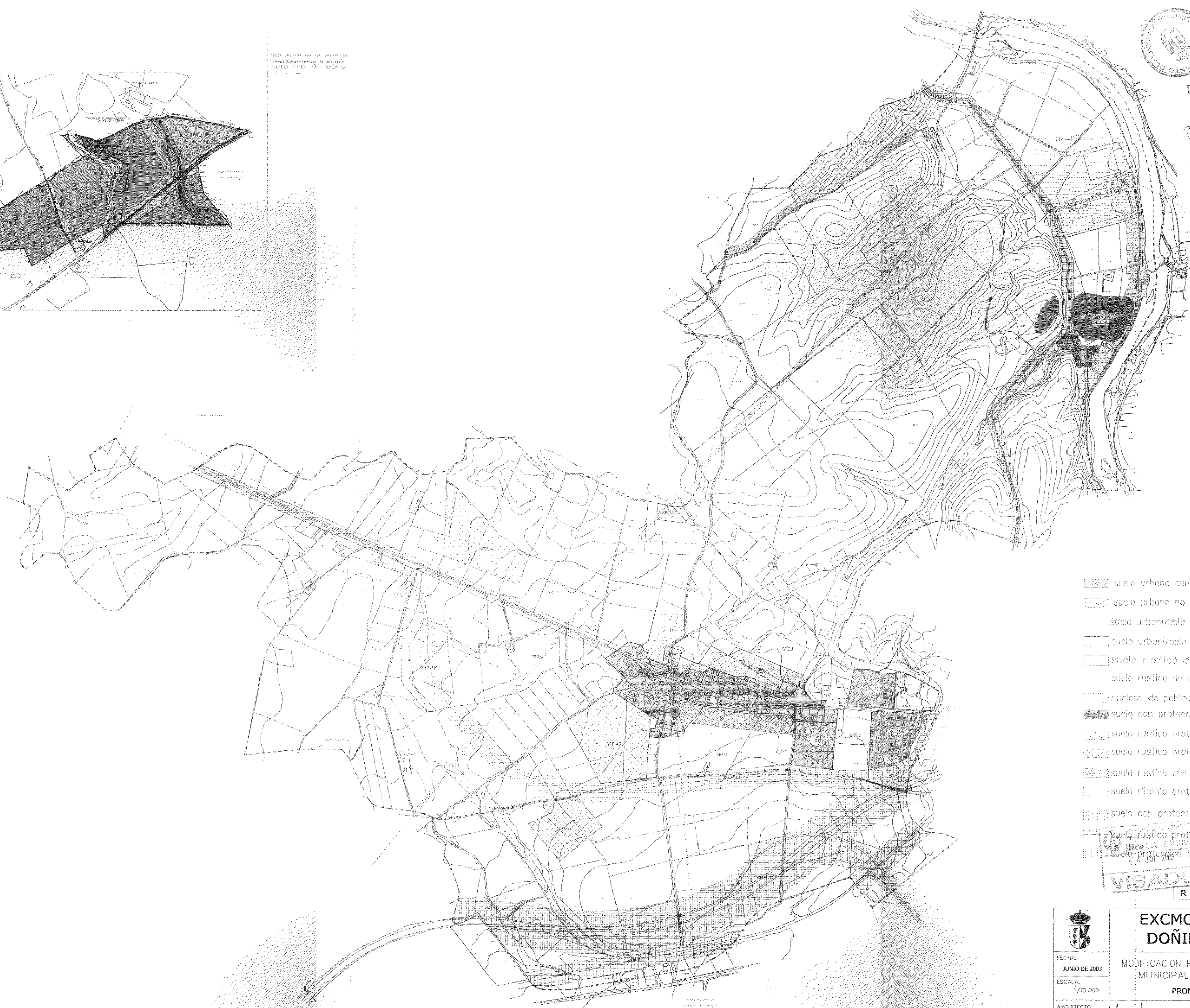
**INDICE DE PLANOS**


1/RF-2	PLANO DE SITUACION	1/10.000
2/RF-1	CLASIFICACION GENERAL DE SUELO SEGUN NORMAS VIGENTES	1/10.000
3/RF-1	DELIMITACION DE SECTORES Ur-I3 Y Ur-I4 Y TOPOGRAFICO	1/2.000




















Plan urbanístico de ordenación  
 y clasificación de terrenos  
 según el R.D. 2500/03





  
 2003-06-05  
 Miguel Mateos Soto  
 Director de Urbanismo

-  suelo urbano consolidado
-  suelo urbano no consolidado
-  suelo urbanizable residencial
-  suelo urbanizable industrial
-  suelo rústico común
-  suelo rústico de entorno urbano
-  núcleos de población simple
-  suelo con protección cultural arqueológica
-  suelo rústico protección natural-vías pecuarias
-  suelo rústico protección agropecuaria-encinar
-  suelo rústico con protección agropecuaria
-  suelo rústico protección especial cauces
-  suelo con protección infraestructuras-carreteras
-  suelo rústico protección infraestructuras-ferrocarriles
-  suelo protección infraestructuras-gaseoducto

JUNTA DE CASTILLA Y LEÓN  
 DIRECCIÓN TERRITORIAL DE URBANISMO DE SALAMANCA  
 Aprobado de fecha 5 de junio de 2003

  
 EL SECRETARIO DE LA COMISION TERRITORIAL DE URBANISMO DE SALAMANCA  
 Miguel Ángel Caro García-Quintero

**VISADO**  
REFUNDIDO

 <b>EXCMO. AYUNTAMIENTO DE DOÑINOS DE SALAMANCA</b>	
FECHA: <b>JUNIO DE 2003</b>	MODIFICACION PUNTUAL DE LAS NORMAS URBANISTICAS MUNICIPALES DE DOÑINOS DE SALAMANCA
ESCALA: 1/10.000	PROMOTOR: <b>D. MIGUEL MATEOS SOTO</b>
ARQUITECTO:  JACINTO BOLAOS CARO	CLASIFICACION GENERAL DE SUELO SEGUN NORMAS VIGENTES Sustituye a: 2 Plano Nº: <b>2/RF-1</b>

